

Ako pripojiť výstup z Portálu doplnkových služieb katastra nehnuteľnosti do **ZBGIS**[®]


Grafické vektorové súbory k výpisu pre vlastníka je možné pripojiť do GIS klientov (aj on-line) ako napr. Mapový klient **ZBGIS**[®] a zobraziť ich na rôznych podkladových mapách.

GeoJson-WGS84 – budú vytvorené maximálne 3 súbory dát (pre parcely C, pre parcely E a pre stavby) vo formáte GeoJSON a v s.s. WGS84 (EPSG:4326)- tieto súbory sa vytvárajú na základe údajov o vlastníctve daného subjektu.

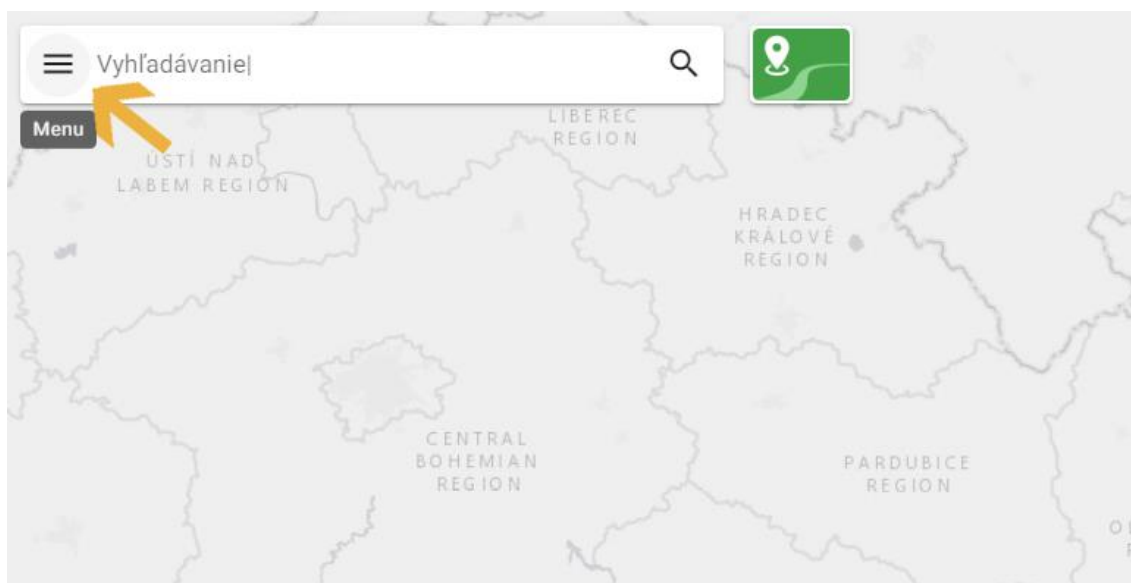
Príklad importu do Mapového klienta **ZBGIS**[®] (<https://zbgis.skgeodesy.sk/mkzbgis>). Súbor obsahuje dáta platné k dátumu, ktorý je v názve súboru. Dátum je vo formáte „RR-MM-DD hh-mm“.

1. Mapový klient **ZBGIS**[®]

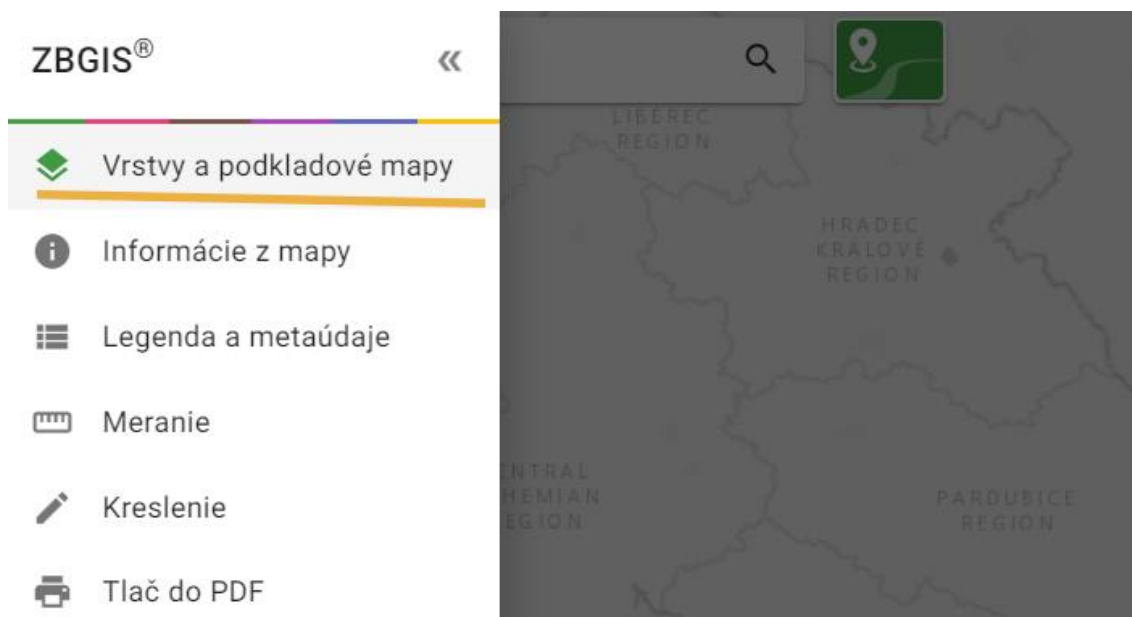
Aplikácie a služby



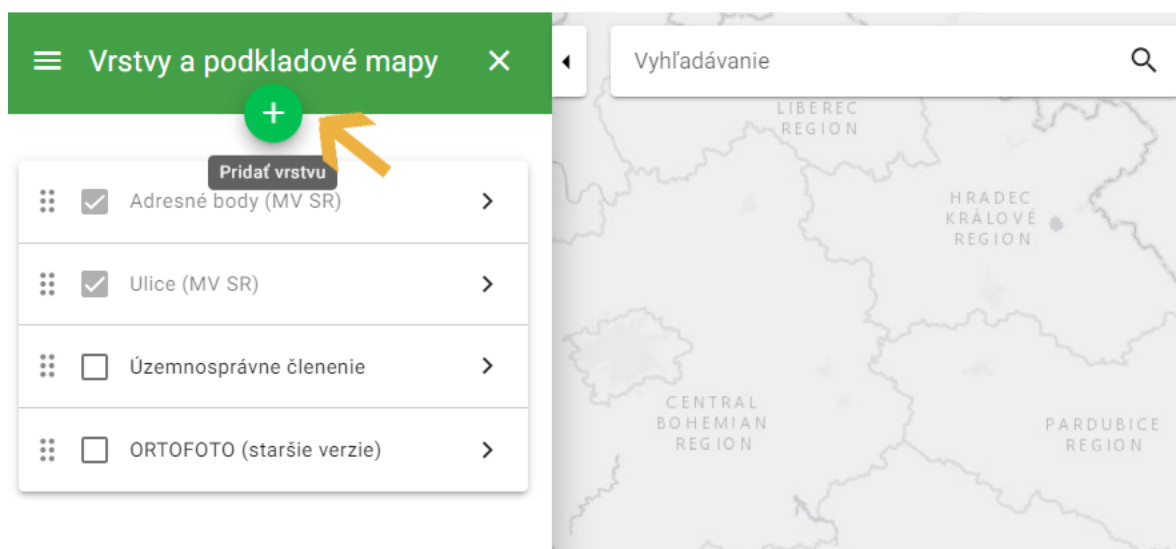
2. Hlavné Menu



3. Vybrať možnosť „Vrstvy a podkladové mapy“



4. Pomocou „+“ pridať novú, resp. vlastnú vrstvu zo súboru.



← Pridanie vrstvy ×

Vyhľadavanie! 🔍

📍

SÚBOR	URL	PREDVOLENÉ
Typ súboru* <input type="text" value="GeoJSON"/>		
Súradnicový systém* <input type="text" value="WGS84 - EPSG:4326"/>		
Štýl* <input type="text" value="Predvolený"/>		
Vybrať súbor <input type="text" value="2023502583_parc_C_23-11-..."/>		
<input type="button" value="Pridať"/>		

← Pridanie vrstvy ×

Vyhľad 🔍

📍

SÚBOR	URL	PREDVOLENÉ
Typ súboru* <input type="text" value="GeoJSON"/>		
Súradnicový systém* <input type="text" value="WGS84 - EPSG:4326"/>		
Štýl* <input type="text" value="Predvolený"/>		
Vybrať súbor <input type="text" value="2023502583_parc_C_23-11-..."/>		
<input type="button" value="Pridať"/>		

5. Vybrať zo zoznamu „Typ súborov“ formát GeoJSON, definovať s.s. systém a „Štýl“, vybrať samotný súbor na importovanie a zvoliť „Pridať“. Importovaný súbor sa načíta za krátky okamih. Podrobnejší opis pridávania vrstiev do Mapového klienta sa nachádza v Pomocníku na adrese: https://zbgis.skgeodesy.sk/mkzbgis/assets/help/sk/#Pridanie_vrstvy_zo_saboru

← Pridanie vrstvy X

SÚBOR URL PREDVOLENÉ

Typ súboru*
GeoJSON

Súradnicový systém*
WGS84 - EPSG:4326

Štýl*
Predvolený

Vybrať súbor alebo presuňte súbor sem

Pridať

6. Pridanie typ súboru GeoJson v štýle – „Atribútový“

Je možné si meniť popis parcel a stavieb podľa atribútov. Taktiež meniť ich farebnú vizualizáciu na podkladových mapách ZBGIS.

← Pridanie vrstvy ×

SÚBOR URL PREDVOLENÉ

Typ súboru*
GeoJSON ▼

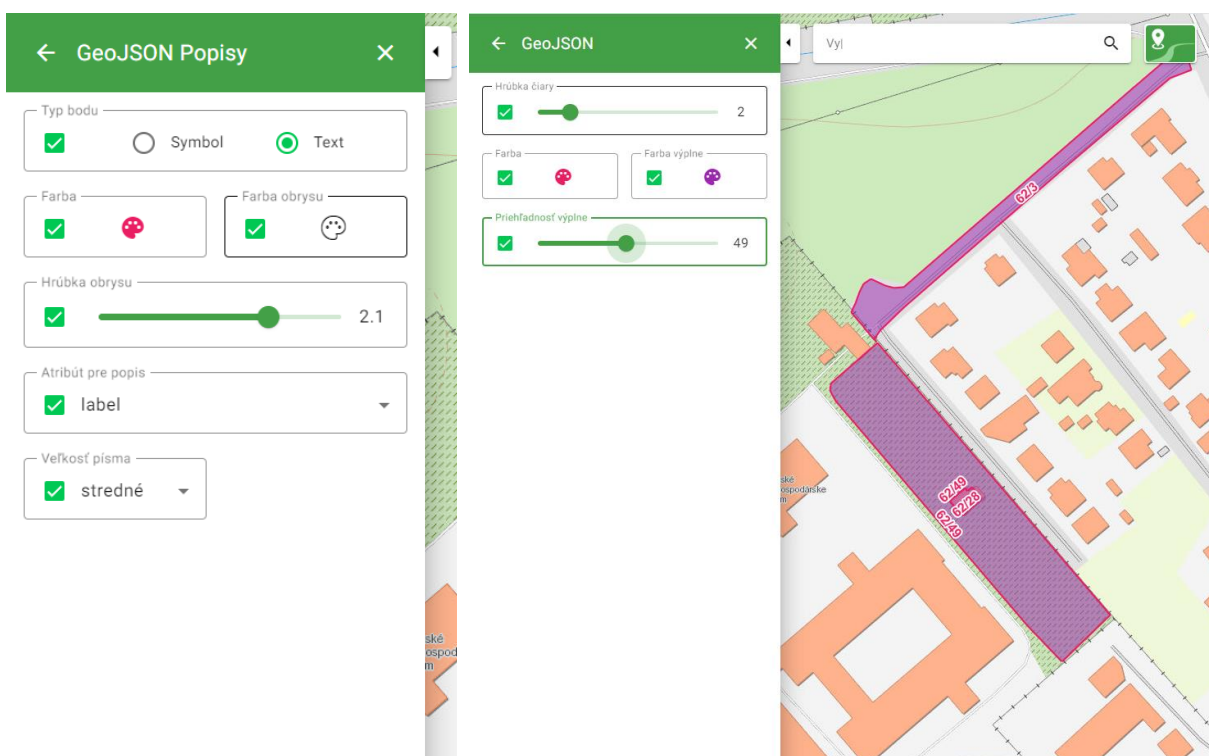
Súradnicový systém*
WGS84 - EPSG:4326 ▼

Štýl*
Predvolený ▼

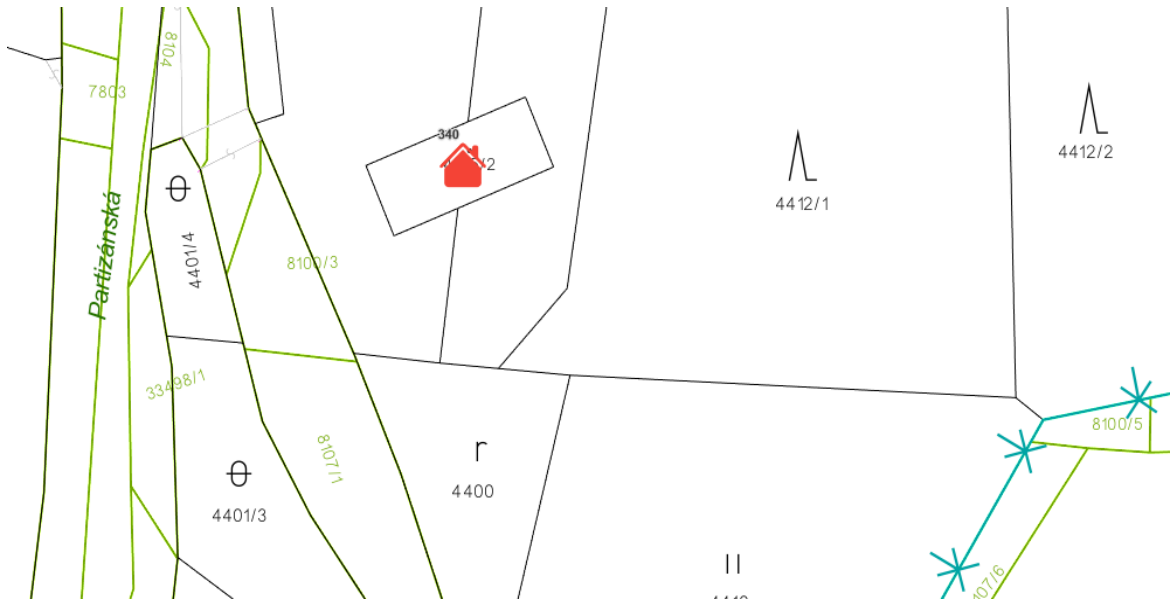
Predvolený

Atribútový

Pridať



7. Pridanie súboru generovaného pre stavby je špecifické v tom, že Kataster nemá mapovú interpretáciu stavieb, iba parcel, resp. rozhraní využívania. Stavby sú preto v Geolson znázornené len bodovo na parcele. Kvôli prehľadnosti je vhodné zobrazit ponúknutou značkou stavby („domček“).



← GeoJSON ×

Typ bodu

Symbol Text

Farba

Farba obrysu

Hrúbka obrysu

0.6

Priehľadnosť výplne

80

Veľkosť bodu

veľký ▾

Symbol